

10.いばらき自転車ネットワークを構成する路線の一覧

10.1 路線と整備形態の一覧、位置図（つくば霞ヶ浦りんりんロード）

1) 路線と整備形態の一覧

表 10.1 つくば霞ヶ浦りんりんロード 構成路線一覧表（国県道）

通し No	市町村	路線名	起点	終点	延長 (km)	整備形態
1	桜川市 つくば市 土浦市	桜川土浦潮来自転車道線	桜川市犬田	土浦市真鍋1	39.1	自転車歩行者 専用道路
2	石岡市	石岡田伏土浦線	石岡市高浜	石岡市高浜	0.2	車道混在
3	潮来市	潮来佐原線	潮来市日の出	潮来市あやめ	1.0	車道混在
4	潮来市	国道 51 号（北利根橋）	潮来市永山	潮来市永山	0.3	車道混在
5	美浦村	国道 125 号（信太古渡）	美浦村信太古渡	美浦村信太古渡	0.0	車道混在
6	阿見町	国道 125 号（島津）	阿見町島津	阿見町島津	0.3	車道混在
7	阿見町	国道 125 号（青宿）	阿見町青宿	阿見町阿見	0.8	車道混在

表 10.2 つくば霞ヶ浦りんりんロード 構成路線一覧表（市町村道）(1/3)

通し No	市町村	路線名	起点	終点	延長 (km)	整備形態
8	かすみがうら市	市道 4301 号線	かすみがうら市田伏	かすみがうら市田伏	2.3	車道混在
9	かすみがうら市	市道 4142 号線	かすみがうら市柏崎	かすみがうら市安食	4.8	車道混在
10	かすみがうら市	市道 3147 号線	かすみがうら市安食	かすみがうら市安食	1.5	車道混在
11	石岡市	(仮) 市道 A 6901 号線 (認定予定路線)	石岡市井関	石岡市石川	3.0	車道混在
12	石岡市	市道 A 6730 号線	石岡市石川	石岡市石川	0.2	車道混在
13	石岡市	市道 A 6507 号線	石岡市石川	石岡市石川	0.0	車道混在
14	石岡市	(仮) 市道 A 6900 号線 (認定予定路線)	石岡市石川	石岡市高浜	3.4	車道混在
15	石岡市	市道 A 5641 号線	石岡市高浜	石岡市高浜	0.8	車道混在
16	小美玉市	市道玉 5331 号線	小美玉市下馬場	小美玉市高崎	6.5	車道混在
17	小美玉市	市道小 21112 号線	小美玉市小川	小美玉市下馬場	0.6	車道混在
18	行方市	市道(玉)2534 号線	行方市沖洲	行方市浜	7.6	車道混在
19	行方市	市道(玉)2498 号線	行方市玉造甲	行方市玉造甲	1.0	車道混在
20	潮来市	市道(牛)2322 号線	潮来市永山	潮来市永山	1.2	車道混在
21	潮来市	市道(牛)1012 号線	潮来市牛堀	潮来市牛堀	0.7	車道混在
22	潮来市	市道(牛)1039 号線	潮来市牛堀	潮来市牛堀	0.3	車道混在
23	潮来市	市道(牛)1041 号線	潮来市上戸	潮来市上戸	2.1	車道混在
24	潮来市	市道(潮)1051 号線	潮来市潮来	潮来市潮来	0.5	車道混在
25	潮来市	市道(潮)1061 号線	潮来市潮来	潮来市潮来	0.8	車道混在
26	潮来市	市道(潮)1 級 15 号線	潮来市潮来	潮来市潮来	0.4	車道混在
27	潮来市	市道(潮)1 級 13 号線	潮来市日の出	潮来市延方	2.7	車道混在

(注) 灰色に着色した路線は整備済みの路線です。



表 10.3 つくば霞ヶ浦りんりんロード 構成路線一覧表 (市町村道) (2/3)

通し No	市町村	路線名	起点	終点	延長 (km)	整備形態
28	土浦市	市道大和 5 号線	土浦市大和町	土浦市川口 1	0.3	車道混在
29	土浦市	市道川口一丁目 11 号線	土浦市川口 1	土浦市川口 2	0.1	車道混在
30	土浦市	市道東崎 16 号線	土浦市川口 2	土浦市東崎町	0.6	自転車歩行者 専用道路
31	土浦市	市道 I-18 号線	土浦市東崎町	土浦市真鍋 1	0.0	車道混在
32	土浦市	園路・港湾交通施設	土浦市川口 2	土浦市川口 2	0.3	自転車歩行者 専用道路 車道混在
33	土浦市	市道川口二丁目 14 号線	土浦市川口 2	土浦市有明町	0.7	車道混在
34	土浦市	市道 I-22 号線	土浦市川口 2	土浦市蓮河原新町	0.8	車道混在
35	土浦市	市道蓮河原新町 4 号線	土浦市蓮河原新町	土浦市蓮河原新町	0.5	車道混在
36	土浦市	市道蓮河原 1 号線	土浦市蓮河原	土浦市蓮河原	1.3	車道混在
37	土浦市	市道滝田一丁目 4 号線	土浦市滝田 1	土浦市大岩田	0.1	車道混在
38	土浦市	市道滝田二丁目 16 号線	土浦市滝田 2	土浦市大岩田	0.3	車道混在
39	土浦市	市道大岩田 128 号線	土浦市大岩田	土浦市大岩田	0.1	車道混在
40	土浦市	市道大岩田 20 号線	土浦市大岩田	土浦市大岩田	0.6	車道混在
41	土浦市	市道大岩田 129 号線	土浦市大岩田	土浦市大岩田	0.6	車道混在
42	阿見町	町道 4559 号線	阿見町阿見	阿見町阿見	0.3	車道混在
43	阿見町	町道 4007 号線	阿見町阿見	阿見町阿見	0.8	車道混在
44	阿見町	町道 4572 号線	阿見町廻戸	阿見町廻戸	0.1	車道混在
45	阿見町	町道 4563 号線	阿見町廻戸	阿見町廻戸	0.5	車道混在
46	阿見町	町道 4560 号線	阿見町廻戸	阿見町掛馬	2.3	車道混在
47	阿見町	町道 4135 号線	阿見町掛馬	阿見町掛馬	0.2	車道混在
48	阿見町	町道 4106 号線	阿見町掛馬	阿見町島津	0.6	車道混在
49	阿見町	町道 4146 号線	阿見町島津	阿見町島津	0.5	車道混在
50	阿見町	町道 4561 号線	阿見町島津	阿見町島津	1.4	車道混在
51	美浦村	村道 1950 号線	美浦村舟子	美浦村舟子	0.8	車道混在
52	美浦村	村道 101 号線	美浦村舟子	美浦村舟子	0.0	車道混在
53	美浦村	村道 1949 号線	美浦村舟子	美浦村木原	2.0	車道混在
54	美浦村	村道 2921 号線	美浦村木原	美浦村大須賀津	1.5	車道混在
55	美浦村	村道 2002 号線	美浦村大須賀津	美浦村大須賀津	0.0	車道混在
56	美浦村	村道 2922 号線	美浦村大須賀津	美浦村大須賀津	2.1	車道混在
57	美浦村	村道 2500 号線	美浦村大須賀津	美浦村大須賀津	0.0	車道混在
58	美浦村	村道 2923 号線	美浦村大須賀津	美浦村大山	6.9	車道混在
59	美浦村	村道 2924 号線	美浦村大山	美浦村大山	0.5	車道混在
60	美浦村	村道 2749 号線	美浦村大山	美浦村大山	0.1	車道混在
61	美浦村	村道 2798 号線	美浦村大山	美浦村大山	0.1	車道混在
62	美浦村	村道 2813 号線	美浦村大山	美浦村大山	0.2	車道混在
63	美浦村	村道 2925 号線	美浦村大山	美浦村大山	0.9	車道混在
64	美浦村	村道 2926 号線	美浦村大山	美浦村大山	0.6	車道混在
65	稲敷市	市道(江)4364 号線	稲敷市鳩崎	稲敷市鳩崎	0.4	車道混在
66	稲敷市	市道(江)4034 号線	稲敷市鳩崎	稲敷市鳩崎	0.3	車道混在

(注) 灰色に着色した路線は整備済みの路線です。



表 10.4 つくば霞ヶ浦りんりんロード 構成路線一覧表 (市町村道) (3/3)

通し No	市町村	路線名	起点	終点	延長 (km)	整備形態
67	稲敷市	市道(江)4026号線	稲敷市鳩崎	稲敷市鳩崎	0.1	車道混在
68	稲敷市	市道(江)4363号線	稲敷市鳩崎	稲敷市信太古渡	2.3	車道混在
69	稲敷市	市道(桜)2-10号線	稲敷市堀之内	稲敷市古渡	0.1	車道混在
70	稲敷市	市道(桜)3431号線	稲敷市古渡	稲敷市西の洲	5.6	車道混在
71	稲敷市	市道(桜)3430号線	稲敷市西の洲	稲敷市浮島	6.1	車道混在
72	稲敷市	市道(桜)1-14号線	稲敷市浮島	稲敷市浮島	3.3	車道混在
73	稲敷市	市道(東)1689号線	稲敷市本新	稲敷市浮島	2.5	車道混在
74	稲敷市	市道(東)1-3号線	稲敷市浮島	稲敷市浮島	0.2	車道混在
75	稲敷市	市道(東)1690号線	稲敷市浮島	稲敷市大島	1.0	車道混在

表 10.5 つくば霞ヶ浦りんりんロード 構成路線一覧表 (県道認定区間) (1/2)

通し No	市町村	路線名	起点	終点	延長 (km)	整備形態
76	土浦市	市道真鍋新町 16号線	土浦市真鍋新町	土浦市真鍋新町	0.3	車道混在
77	土浦市	湖北一丁目 10号線	土浦市真鍋新町	土浦市湖北 1	0.2	車道混在 (自動二輪以外と分離)
78	土浦市	湖北二丁目 10号線	土浦市湖北 2	土浦市湖北 2	0.3	自転車歩行者道 (歩行者と自転車の通行位置分離)
79	土浦市	桜川土浦潮来自転車道線	土浦市湖北 2	土浦市湖北 2	0.6	自転車歩行者専用道路
80	土浦市	市道手野 131号線	土浦市手野町	土浦市手野町	0.7	車道混在
81	土浦市	市道手野 127号線	土浦市手野町	土浦市手野町	0.1	車道混在
82	土浦市	桜川土浦潮来自転車道線	土浦市手野町	土浦市手野町	0.3	自転車歩行者専用道路
83	土浦市	市道手野 195号線	土浦市手野町	土浦市手野町	0.5	車道混在
84	土浦市	市道田村 210号線	土浦市手野町	土浦市田村町	1.7	車道混在
85	土浦市	市道沖宿 250号線	土浦市沖宿町	土浦市沖宿町	2.4	車道混在
86	かすみがうら市	市道 8242号線	かすみがうら市戸崎	かすみがうら市戸崎	1.1	車道混在
87	かすみがうら市	市道 8241号線	かすみがうら市加茂	かすみがうら市加茂	3.4	車道混在
88	かすみがうら市	市道 7432号線	かすみがうら市加茂	かすみがうら市牛渡	1.9	車道混在
89	かすみがうら市	桜川土浦潮来自転車道線	かすみがうら市牛渡	かすみがうら市牛渡	2.8	自転車歩行者専用道路
90	かすみがうら市	市道 6413号線	かすみがうら市有河	かすみがうら市牛渡	0.3	車道混在
91	かすみがうら市	桜川土浦潮来自転車道線	かすみがうら市坂	かすみがうら市坂	1.2	自転車歩行者専用道路
92	かすみがうら市	市道 6416号線	かすみがうら市坂	かすみがうら市坂	0.6	車道混在
93	かすみがうら市	桜川土浦潮来自転車道線	かすみがうら市坂	かすみがうら市坂	1.3	自転車歩行者専用道路
94	かすみがうら市	市道 5293号線	かすみがうら市坂	かすみがうら市田伏	1.3	車道混在
95	かすみがうら市	桜川土浦自転車道線 (国道 354号(霞ヶ浦大橋))※	かすみがうら市田伏	行方市玉造甲	1.0	自転車歩行者道

※国道 354号重用区間

(注 1) 灰色に着色した路線は整備済みの路線です。

(注 2) 県道桜川土浦潮来自転車道線供用箇所以外については市町村道等により走行可能(車道混在等で整備済み)です。



表 10.6 つくば霞ヶ浦りんりんロード 構成路線一覧表（県道認定区間）(2/2)

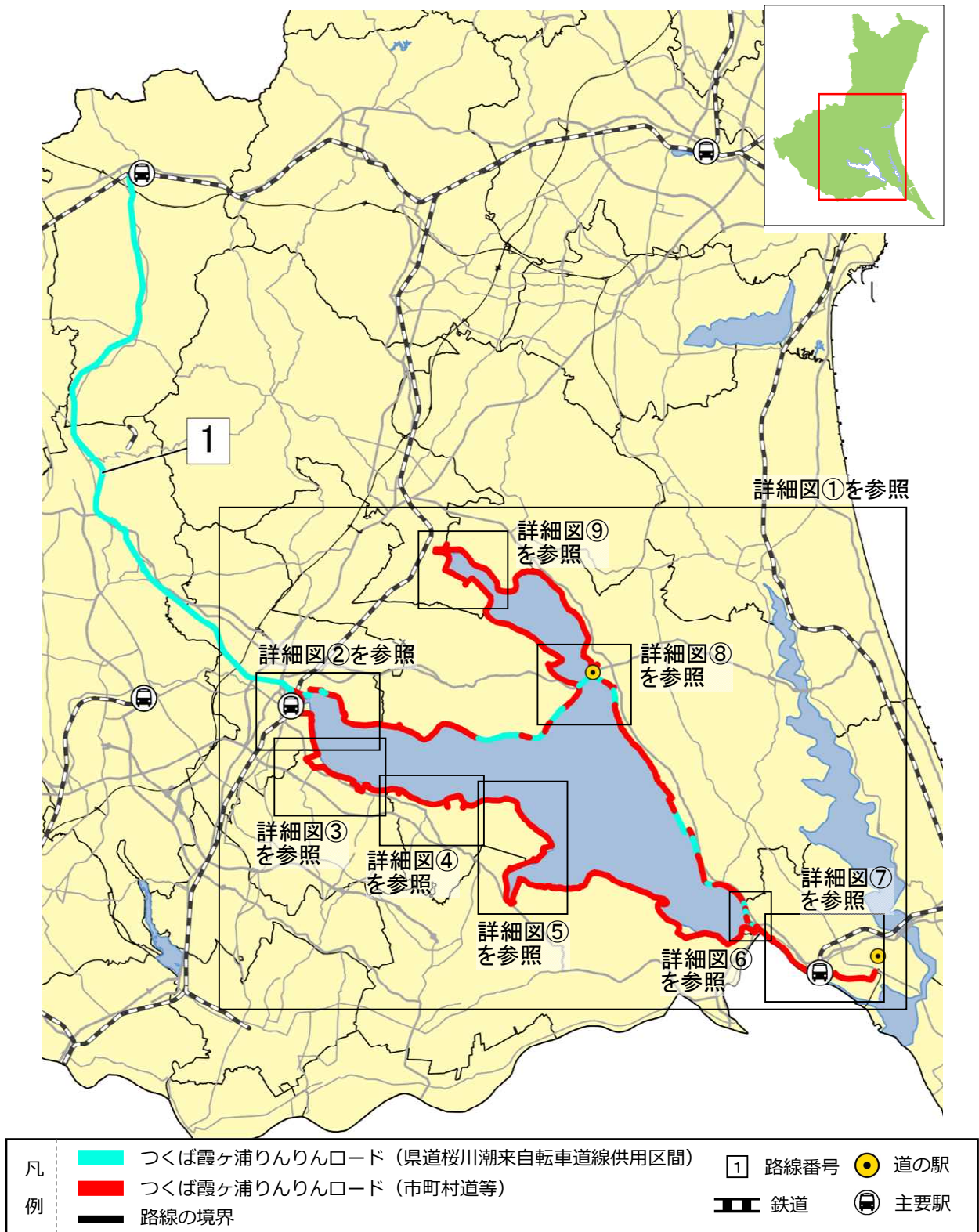
通し No	市町村	路線名	起点	終点	延長 (km)	整備形態
96	行方市	桜川土浦潮来自転車道線	行方市玉造甲	行方市玉造甲	0.7	自転車歩行者 専用道路
97	行方市	市道(玉)8-2498号線	行方市玉造甲	行方市玉造甲	0.2	車道混在
98	行方市	桜川土浦潮来自転車道線	行方市玉造甲	行方市玉造甲	0.2	自転車歩行者 専用道路
99	行方市	市道(玉)8-2498号線	行方市玉造甲	行方市玉造甲	0.6	車道混在
100	行方市	桜川土浦潮来自転車道線	行方市手賀	行方市手賀	0.9	自転車歩行者 専用道路
101	行方市	市道(玉)8-2500号線	行方市手賀	行方市荒宿	3.9	車道混在
102	行方市	市道(麻)2931号線	行方市五町田	行方市橋門	3.8	車道混在
103	行方市	桜川土浦潮来自転車道線	行方市橋門	行方市橋門	1.6	自転車歩行者 専用道路
104	行方市	市道(麻)2931号線	行方市橋門	行方市島並	0.8	車道混在
105	行方市	桜川土浦潮来自転車道線	行方市島並	行方市麻生	0.9	自転車歩行者 専用道路
106	行方市	市道(麻)3030号線	行方市麻生	行方市麻生	2.0	車道混在
107	行方市	桜川土浦潮来自転車道線	行方市麻生	行方市麻生	0.6	自転車歩行者 専用道路
108	行方市	市道(麻)3030号線	行方市麻生	行方市富田	2.2	車道混在
109	潮来市	桜川土浦潮来自転車道線	潮来市永山	潮来市永山	0.3	自転車歩行者 専用道路
110	潮来市	河川管理用通路	潮来市永山	潮来市永山	0.2	車道混在
111	潮来市	桜川土浦潮来自転車道線	潮来市永山	潮来市永山	0.3	自転車歩行者 専用道路
112	潮来市	河川管理用通路	潮来市永山	潮来市永山	0.2	車道混在
113	潮来市	市道(牛)2320号線	潮来市永山	潮来市永山	0.1	車道混在
114	潮来市	桜川土浦潮来自転車道線	潮来市永山	潮来市永山	0.2	自転車歩行者 専用道路
115	潮来市	市道(牛)2320号線	潮来市永山	潮来市永山	0.1	車道混在
116	潮来市	桜川土浦潮来自転車道線	潮来市永山	潮来市永山	0.2	自転車歩行者 専用道路
117	潮来市	市道(牛)2320号線	潮来市永山	潮来市永山	0.1	車道混在
118	潮来市	市道(牛)2級8号線	潮来市永山	潮来市永山	0.3	車道混在

(注1) 灰色に着色した路線は整備済みの路線です。

(注2) 県道桜川土浦潮来自転車道線供用箇所以外については市町村道等により走行可能（車道混在等で整備済み）です。



2) 各路線の位置図

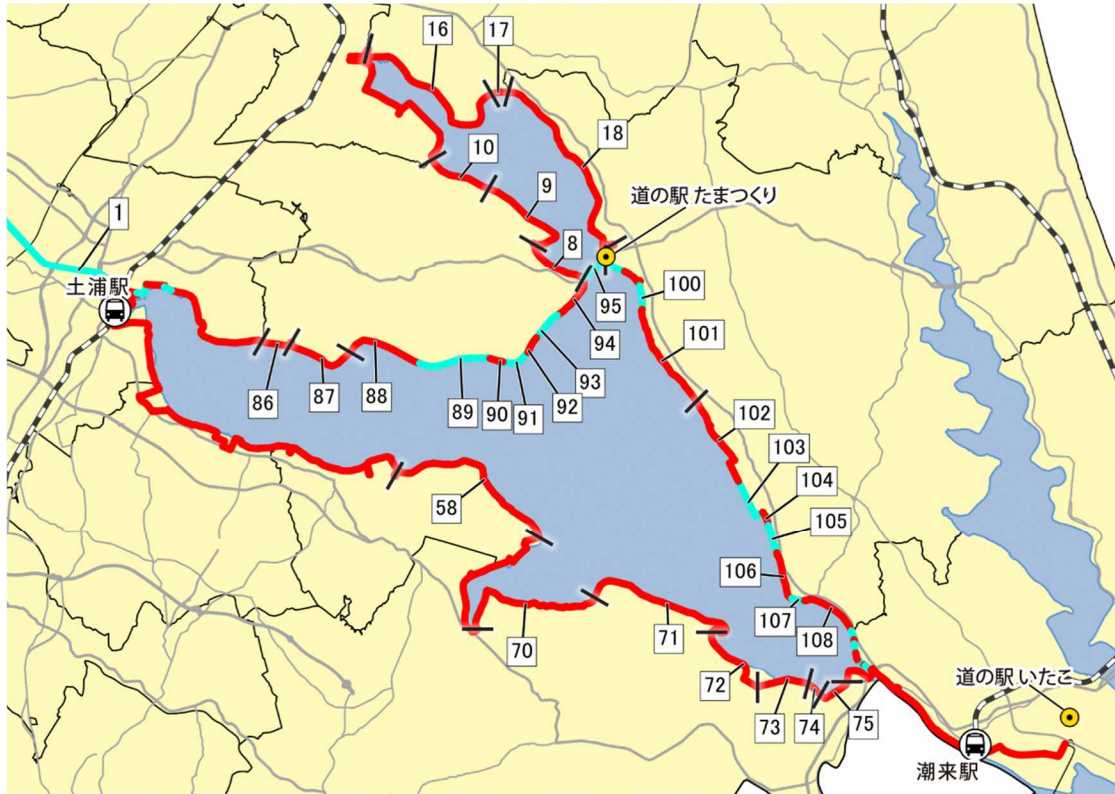


(注) 県道桜川土浦潮来自転車道線供用箇所以外については市町村道等により走行可能です。

図 10.1 各路線の位置図(つくば霞ヶ浦りんりんロード)



<詳細図①>



<詳細図②>



凡例	つくば霞ヶ浦りんりんロード（県道桜川潮来自転車道線供用区間）	路線番号	道の駅
	つくば霞ヶ浦りんりんロード（市町村道等）	鉄道	主要駅
	路線の境界		

(注) 県道桜川土浦潮来自転車道線供用箇所以外については市町村道等により走行可能です。

図 10.2 各路線の位置図(つくば霞ヶ浦りんりんロード) 詳細図①および②



<詳細図③>



<詳細図④>



凡例		つくば霞ヶ浦りんりんロード（県道桜川潮来自転車道線供用区間）		路線番号		道の駅
		つくば霞ヶ浦りんりんロード（市町村道等）		路線の境界		鉄道
						主要駅

図 10.3 各路線の位置図(つくば霞ヶ浦りんりんロード) 詳細図③および④



<詳細図⑤>









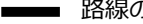
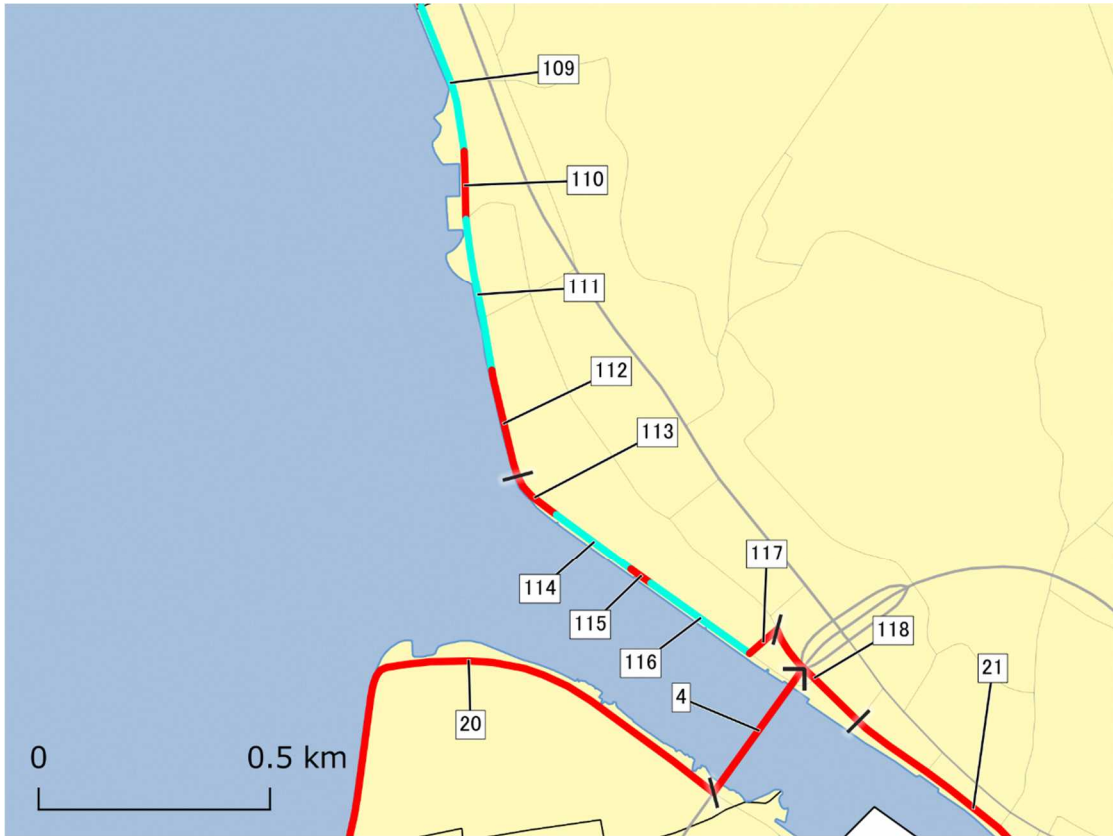
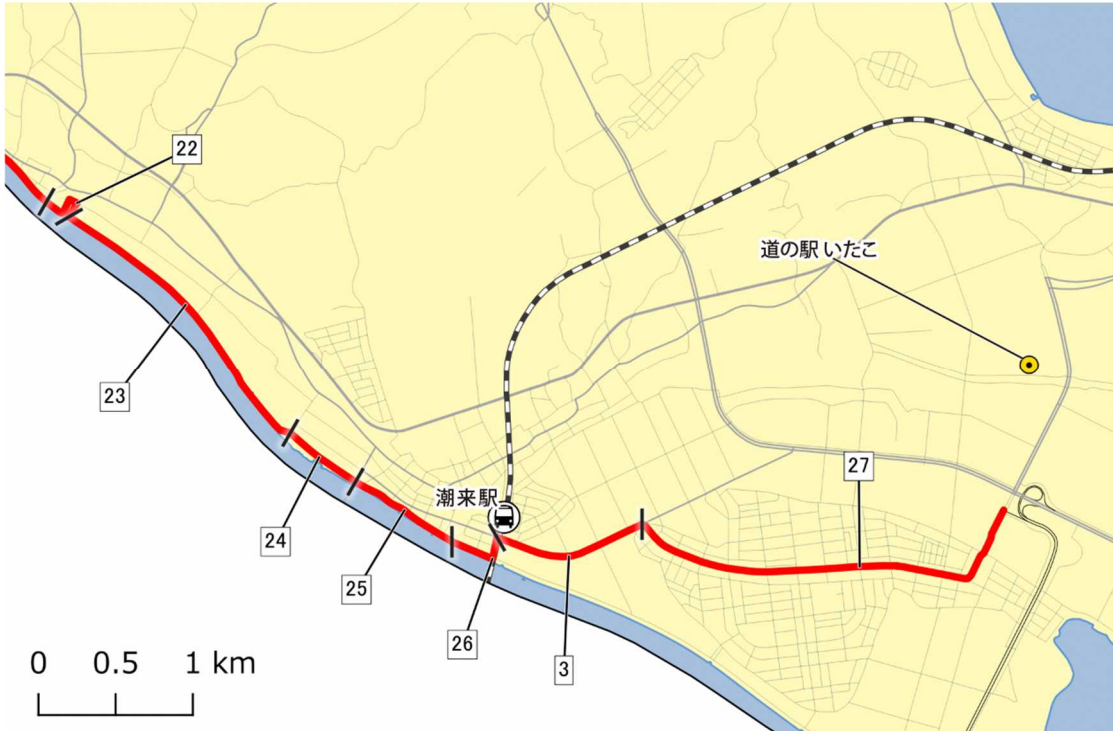
凡 例		つくば霞ヶ浦りんりんロード（県道桜川潮来自転車道線供用区間）		路線番号		道の駅
		つくば霞ヶ浦りんりんロード（市町村道等）		鉄道		主要駅
		路線の境界				

図 10.4 各路線の位置図(つくば霞ヶ浦りんりんロード) 詳細図⑤

<詳細図⑥>



<詳細図⑦>



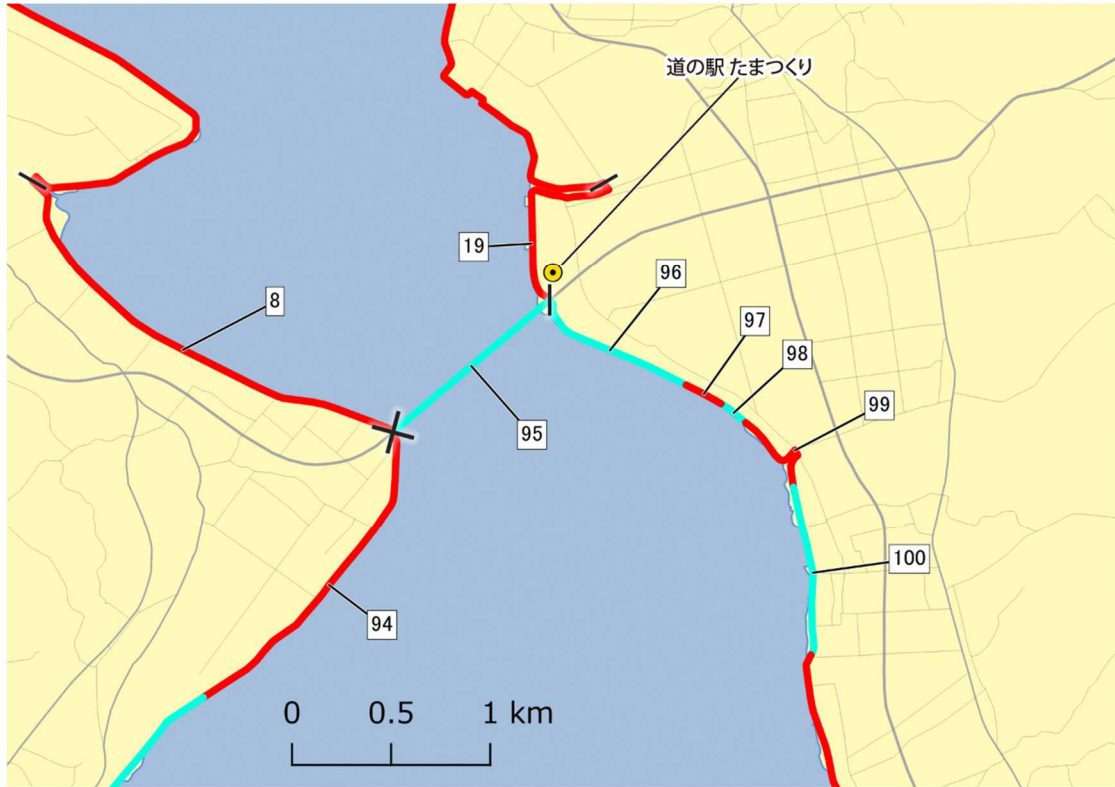
凡例		つくば霞ヶ浦りんりんロード（県道桜川潮来自転車道線供用区間）		路線番号		道の駅
		つくば霞ヶ浦りんりんロード（市町村道等）		鉄道		主要駅
		路線の境界				

（注）県道桜川土浦潮来自転車道線供用箇所以外については市町村道等により走行可能です。

図 10.5 各路線の位置図(つくば霞ヶ浦りんりんロード) 詳細図⑥および⑦



<詳細図⑧>



<詳細図⑨>



凡 例		つくば霞ヶ浦りんりんロード（県道桜川潮来自転車道線供用区間）		路線番号		道の駅
		つくば霞ヶ浦りんりんロード（市町村道等）		鉄道		主要駅
		路線の境界				

(注) 県道桜川土浦潮来自転車道線供用箇所以外については市町村道等により走行可能です。

図 10.6 各路線の位置図(つくば霞ヶ浦りんりんロード) 詳細図⑧および⑨

10.2 路線と整備形態の一覧、位置図（つくば霞ヶ浦りんりんロード以外）

1) 路線と整備形態の一覧

表 10.7 個別の路線と整備形態の一覧(1/5)

通し No	路線名	起点	終点	延長 (km)	道路管理者, (目的地)	整備形態
1	国道 349 号	常陸太田市 山下町	常陸太田市 上河合町	3.4		車道混在
2	久慈川山田川 サイクリングロード	常陸太田市 上河合町	常陸太田市 芦間町	11.2	常陸太田市	車道混在
3	常陸太田那須烏山線	常陸太田市 芦間町	常陸太田市松平町	1.5		車道混在
4	常陸太田大子線	常陸太田市 松平町	常陸太田市 下高倉町	14.0		車道混在
5	国道 461 号	常陸太田市 下高倉町	大子町小生瀬	8.4	(竜神峡)	車道混在
6	常陸太田大子線	大子町小生瀬	大子町川山	8.3		車道混在
7	大子那須線	大子町川山	大子町上野宮	8.2		車道混在
8	上野宮下金沢線	大子町上野宮	大子町槇野地	1.5		車道混在
9	梨野沢大子線	大子町槇野地	大子町大子	8.4		車道混在
10	国道 461 号	大子町大子	大子町大子	1.0		車道混在
11	大子町道 (アップルライン)	大子町大子	大子町栃原	8.3	大子町	車道混在
12	大子美和線	大子町栃原	常陸大宮市高部	10.0		車道混在
13	常陸太田那須烏山線	常陸大宮市高部	常陸大宮市 下桧沢	7.2		車道混在
14	下桧沢上小瀬線	常陸大宮市下桧沢	常陸大宮市 上小瀬宿	3.8		車道混在
15	国道 293 号	常陸大宮市上小瀬宿	常陸大宮市 上小瀬下郷	0.5		車道混在
16	那須烏山御前山線	常陸大宮市上小瀬下郷	常陸大宮市 野口	8.1	(道の駅かつら)	車道混在
17	国道 123 号	常陸大宮市野口	水戸市袴塚 3	21.2		車道混在
18	国道 118 号	水戸市袴塚 3	水戸市三の丸 1	4.0		車道混在
19	国道 50 号	水戸市三の丸 1	水戸市三の丸 1	0.4	国, (水戸駅)	車道混在
20	国道 51 号	水戸市三の丸 1	水戸市三の丸 1	0.1		車道混在
21	市毛水戸線	水戸市三の丸 1	ひたちなか市 枝川	2.7		車道混在
22	水戸勝田那珂湊線	ひたちなか市枝川	ひたちなか市 勝倉	1.3		車道混在
23	ひたちなか市道	ひたちなか市勝倉	ひたちなか市 勝田本町	1.8	ひたちなか市	車道混在
24	勝田停車場線	ひたちなか市勝田本町	ひたちなか市 勝田中央	0.5		車道混在
25	ひたちなか市道	ひたちなか市勝田中央	ひたちなか市 馬渡	5.1	ひたちなか市	車道混在
26	国道 245 号	ひたちなか市馬渡	日立市留町	9.6		車道混在
27	久慈川山田川 サイクリングロード	日立市留町	常陸太田市下河合町	9.3	日立市 常陸太田市	車道混在
28	大子那須線	大子町上野宮	大子町上野宮	8.0		車道混在
29	八溝山公園線	大子町上野宮	大子町上野宮	7.6		車道混在



表 10.8 個別の路線と整備形態の一覧(2/5)

通し No	路線名	起点	終点	延長 (km)	道路管理者, (目的地)	整備形態
30	大子町道	大子町上野宮	大子町上野宮	6.3	大子町 (八溝山)	車道混在
31	国道 461 号	大子町小生瀬	大子町袋田	6.3		車道混在
32	国道 118 号	大子町袋田	大子町久野瀬	3.2	(道の駅 奥久慈だいご)	車道混在
33	国道 461 号	大子町久野瀬	大子町大子	1.4	(→9, 10へ)	車道混在
34	袋田停車場四度ノ滝線	大子町袋田	大子町袋田	1.5	(袋田の滝)	車道混在
35	常陸太田那須烏山線	常陸大宮市高部	常陸大宮市小田野	1.6		車道混在
36	国道 293 号	常陸大宮市小田野	常陸大宮市鷺子	0.6	(道の駅 みわ)	車道混在
37	常陸太田那須烏山線	常陸大宮市下桧沢	常陸大宮市長沢	2.3		車道混在
38	長沢水戸線	常陸大宮市長沢	常陸大宮市照田	2.8		車道混在
39	門井山方線	常陸大宮市照田	常陸大宮市山方	3.1		車道混在
40	国道 118 号	常陸大宮市山方	常陸大宮市岩崎	2.2	(道の駅 常陸大宮)	車道混在
41	常陸大宮御前山線	常陸大宮市野口	常陸大宮市上町	8.4	(常陸大宮駅)	車道混在
42	国道 293 号	常陸大宮市上町	常陸太田市久米町	6.2	(→2へ)	車道混在
43	日立市道	日立市旭町 1	日立市旭町 2	0.5	日立市	車道混在
44	国道 245 号	日立市旭町 2	日立市留町	13.2	(道の駅日立 おさかなセンター)	車道混在
45	国道 245 号	日立市留町	ひたちなか市馬渡	9.6		車道混在
46	ひたちなか市道	ひたちなか市馬渡	ひたちなか市新光町	0.8	ひたちなか市	車道混在
47	常陸海浜公園線	ひたちなか市新光町	ひたちなか市 阿字ヶ浦町	2.4		車道混在
48	ひたちなか市道	ひたちなか市 阿字ヶ浦町	ひたちなか市磯崎町	1.4	ひたちなか市 (国営ひたち海浜公園)	車道混在
49	水戸那珂湊線※	ひたちなか市磯崎町	ひたちなか市湊本町	6.5	(那珂湊 おさかな市場)	車道混在 自転車道
50	那珂湊大洗線	ひたちなか市湊本町	大洗町磯浜町新町	1.1	(アクアワールド 大洗)	車道混在
51	那珂湊大洗線	大洗町磯浜町新町	大洗町磯浜町明神町	2.4		車道混在
52	水戸鉾田佐原線	大洗町磯浜町明神町	大洗町大貫町	2.0		車道混在
53	長岡大洗線	大洗町大貫町	茨城町下石崎	7.7		車道混在
54	茨城大洗自転車道線	茨城町下石崎	茨城町長岡	10.2	(涸沼湖畔)	車道混在
55	茨城鹿島線	茨城町長岡	茨城町長岡	0.3		車道混在
56	国道 6 号	茨城町長岡	茨城町長岡	0.5	国	車道混在
57	水戸神栖線	茨城町長岡	水戸市米沢町	5.8		車道混在
58	水戸市道	水戸市米沢町	水戸市梅香 1	3.9	水戸市	車道混在
59	水戸市道	水戸市梅香 1	水戸市宮町 2	0.2	水戸市	車道混在
60	水戸神栖線	水戸市宮町 2	水戸市三の丸 1	0.4		車道混在
61	国道 51 号	水戸市三の丸 1	水戸市三の丸 1	0.1	国, (水戸駅)	車道混在
62	市毛水戸線	水戸市三の丸 1	ひたちなか市枝川	2.7		車道混在
63	水戸勝田那珂湊線	ひたちなか市枝川	ひたちなか市勝倉	1.3		車道混在
64	ひたちなか市道	ひたちなか市勝倉	ひたちなか市勝田本町	1.8	ひたちなか市	車道混在
65	勝田停車場線	ひたちなか市勝田本町	ひたちなか市勝田中央	0.5		車道混在

※通し No.49 水戸那珂湊線：暫定時は磯崎港線 (L=0.4km) を利用



表 10.9 個別の路線と整備形態の一覧(3/5)

通し No	路線名	起点	終点	延長 (km)	道路管理者, (目的地)	整備形態
66	ひたちなか市道	ひたちなか市勝田中央	ひたちなか市馬渡	5.1	ひたちなか市 (→45, 46へ)	車道混在
67	土浦市道	土浦市桜町1	土浦市桜町1	0.2	土浦市 (りんりん ロードから→)	車道混在
68	土浦境線	土浦市桜町1	つくば市吾妻4	8.4	(つくば駅)	車道混在
69	土浦境線	つくば市吾妻4	つくば市天久保3	3.1		車道混在
70	土浦つくば線	つくば市天久保3	つくば市大曾根	4.0		車道混在
71	国道408号	つくば市大曾根	つくば市田中	4.8		車道混在
72	国道125号	つくば市田中	つくば市池田	1.3		車道混在
73	筑西つくば線	つくば市池田	つくば市中菅間	0.9		車道混在
74	沼田下妻線	つくば市中菅間	つくば市国松	1.4		車道混在
75	笠間つくば線	つくば市国松	つくば市沼田	0.4	(→りんりん ロードへ)	車道混在
76	桜川市道	桜川市犬田	桜川市岩瀬	0.3	桜川市	車道混在
77	岩瀬停車場線	桜川市岩瀬	桜川市明日香	0.5		車道混在
78	国道50号	桜川市明日香	笠間市福原	6.7	国	車道混在
79	土浦笠間線	笠間市福原	石岡市宇治会	9.0		車道混在
80	石岡市道 (フルーツライン)	石岡市宇治会	石岡市小幡	6.9	石岡市	車道混在
81	月岡真壁線	石岡市小幡	石岡市月岡	2.2		車道混在
82	石岡つくば線	石岡市月岡	石岡市半田	2.4		車道混在
83	土浦笠間線	石岡市半田	石岡市半田	2.0		車道混在
84	恋瀬川 サイクリングコース	石岡市半田	石岡市高浜	9.3	石岡市(→りん りんロードへ)	車道混在
85	大和田羽生線	小美玉市外之内	行方市羽生	5.0		車道混在
86	国道355号	行方市羽生	行方市羽生	1.0		車道混在
87	行方市道	行方市羽生	行方市羽生	0.2	行方市(→りん りんロードへ)	車道混在
88	土浦笠間線	石岡市半田	土浦市若松町	12.2		車道混在
89	国道125号	土浦市若松町	土浦市真鍋	1.7	(→りんりん ロードへ)	車道混在
90	笠間つくば線	石岡市小幡	石岡市小幡	0.9		車道混在
91	月岡真壁線	石岡市小幡	桜川市真壁町田	8.3	(→りんりん ロードへ)	車道混在
92	つくば市道	つくば市小田	つくば市北条	2.6	つくば市	車道混在
93	石岡つくば線	つくば市北条	つくば市平沢	4.6		車道混在
94	筑波公園永井線	つくば市平沢	つくば市筑波	7.1	(筑波山)	車道混在
95	石岡市道	石岡市小幡	石岡市仏生寺	3.4	石岡市	車道混在
96	潮来佐原線	潮来市延方	潮来市前川	1.1	(道の駅 いたこ)	車道混在
97	大和田羽生線	小美玉市外之内	鉾田市大和田	6.0		車道混在
98	水戸神栖線	鉾田市大和田	茨城町海老沢	7.6	(→54: 茨城大洗 自転車道線へ)	車道混在
99	花室牛久線	つくば市竹園3	つくば市竹園1	0.6		車道混在
100	つくば市道	つくば市竹園1	つくば市吾妻2	0.3	つくば市 (つくば駅)	車道混在



表 10.10 個別の路線と整備形態の一覧(4/5)

通し No	路線名	起点	終点	延長 (km)	道路管理者, (目的地)	整備形態
101	土浦境線	つくば市吾妻 2	つくば市吾妻 4	0.6		車道混在
102	水戸神栖線	水戸市常磐町	水戸市宮町 2	1.9		車道混在
103	水戸神栖線	水戸市宮町 2	水戸市三の丸 1	0.4		車道混在
104	国道 51 号	水戸市三の丸 1	水戸市三の丸 1	0.1	国, (水戸駅)	車道混在
105	市毛水戸線	水戸市三の丸 1	ひたちなか市枝川	2.7		車道混在
106	水戸勝田那珂湊線	ひたちなか市枝川	ひたちなか市勝倉	1.3		車道混在
107	ひたちなか市道	ひたちなか市勝倉	ひたちなか市勝田本町	1.8	ひたちなか市	車道混在
108	ひたちなか市道	ひたちなか市勝田本町	ひたちなか市 東海村境	7.6	ひたちなか市	車道混在
109	東海村道	ひたちなか市 東海村境	東海村船石川駅西 1	3.1	東海村 (東海駅)	車道混在
110	東野田古河線	古河市東 1	古河市東 4	0.8		車道混在
111	国道 125 号	古河市東 4	下妻市下子町	24.2		車道混在
112	下妻常総線	下妻市下子町	下妻市大園木	4.8		車道混在
113	つくば古河線	下妻市大園木	つくば市大砂	4.7		車道混在
114	つくば千代田線	つくば市大砂	つくば市立原	3.1		車道混在
115	国道 408 号	つくば市立原	牛久市栄町	20.4		車道混在
116	牛久停車場線	牛久市栄町	牛久市中央 4	1.3		車道混在
117	牛久市道	牛久市中央 4	牛久市女化町	4.0	牛久市	車道混在
118	土浦竜ヶ崎線	牛久市女化町	龍ヶ崎市馴柴町	4.2		車道混在
119	竜ヶ崎潮来線	龍ヶ崎市馴柴町	龍ヶ崎市横町	1.4		車道混在
120	結城市道	結城市結城	結城市結城	1.3	結城市 (結城駅)	車道混在
121	結城野田線	結城市結城	境町境旭町	22.0		車道混在
122	花室牛久線	つくば市東新井	つくば市竹園 1	0.4		車道混在
123	花室牛久線	つくば市竹園 1	つくば市竹園 4	0.6		車道混在
124	土浦境線	つくば市竹園 3	土浦市桜町 1	8.4		車道混在
125	土浦市道	土浦市桜町 1	土浦市桜町 1	0.2	土浦市	車道混在
126	土浦市道	土浦市桜町 1	土浦市小松 1	1.2	土浦市	車道混在
127	国道 125 号	土浦市小松 1	阿見町青宿	3.5		車道混在
128	竜ヶ崎阿見線	阿見町青宿	阿見町中郷	1.0		車道混在
129	国道 125 号	阿見町中郷	阿見町中央 3	0.4	(東京医大医療 センター)	車道混在
130	土浦竜ヶ崎線	土浦市小松	阿見町うずら野 1	5.2		車道混在
131	土浦稲敷線	阿見町うずら野 1	牛久市ひたち野東 1	3.0		車道混在
132	牛久市道	牛久市ひたち野東 1	牛久市栄町	2.3	牛久市, (→115, 116 へ)	車道混在
133	国道 354 号	つくば市榎戸	つくば市上萱丸	4.5		車道混在
134	赤浜谷田部線	つくば市上萱丸	つくばみらい市福岡	2.1		車道混在
135	つくばみらい市道	つくばみらい市福岡	つくばみらい市箕輪	2.8	つくばみらい市	車道混在
136	常総取手線	つくばみらい市箕輪	常総市新井木町	0.2		車道混在
137	国道 354 号	常総市新井木町	常総市水海道諏訪町	1.5		車道混在
138	水海道停車場線	常総市水海道諏訪町	常総市水海道宝町	0.4	(水海道駅)	車道混在



表 10.11 個別の路線と整備形態の一覧(5/5)

通し No	路線名	起点	終点	延長 (km)	道路管理者, (目的地)	整備形態
139	下妻停車場線	下妻市字仲町	下妻市字栗山	1.0	(下妻駅)	車道混在
140	牛久停車場線	牛久市中央4	牛久市中央4	0.5	(牛久駅)	車道混在
141	国道354号	土浦市文京町	土浦市中央1	0.6		車道混在
142	国道125号	土浦市中央1	土浦市川口1	0.9		車道混在
143	土浦停車場線	土浦市川口1	土浦市大和町	0.2		車道混在
144	土浦市道	土浦市大和町	土浦市桜町1	0.2	土浦市 (土浦駅)	車道混在
145	結城坂東線	八千代町菅谷	八千代町菅谷	0.4	(土浦駅)	車道混在

(注1) ネットワークを構成する路線は、関係機関との調整等により変動する場合があります。

(注2) 鬼怒・小貝リバーサイドルート(仮)については、別途、鬼怒川・小貝川かわまちづくり推進協議会で計画中であり、本表では掲載していません。



2) 各路線の位置図

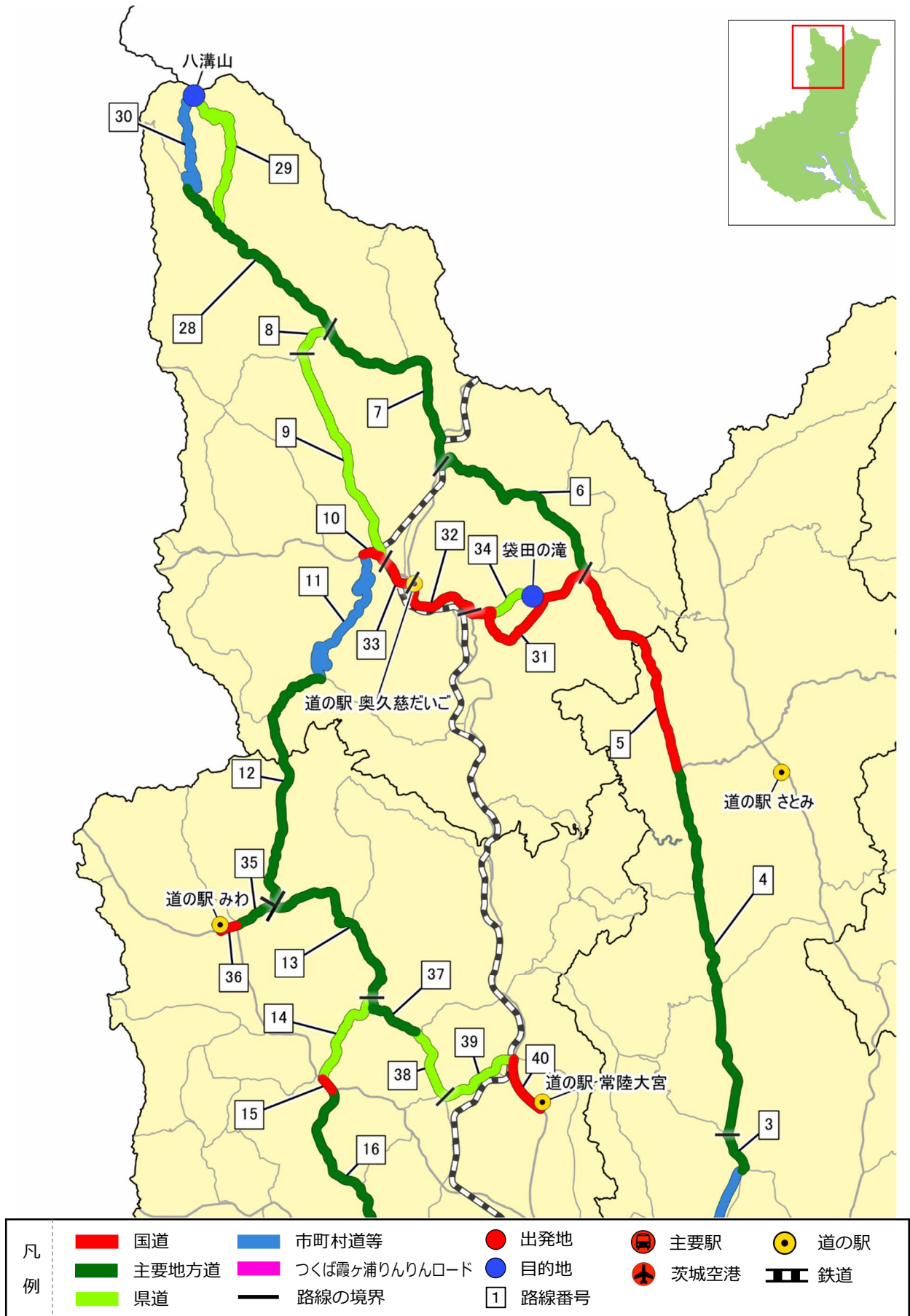


図 10.7 各路線の位置図(1/8)

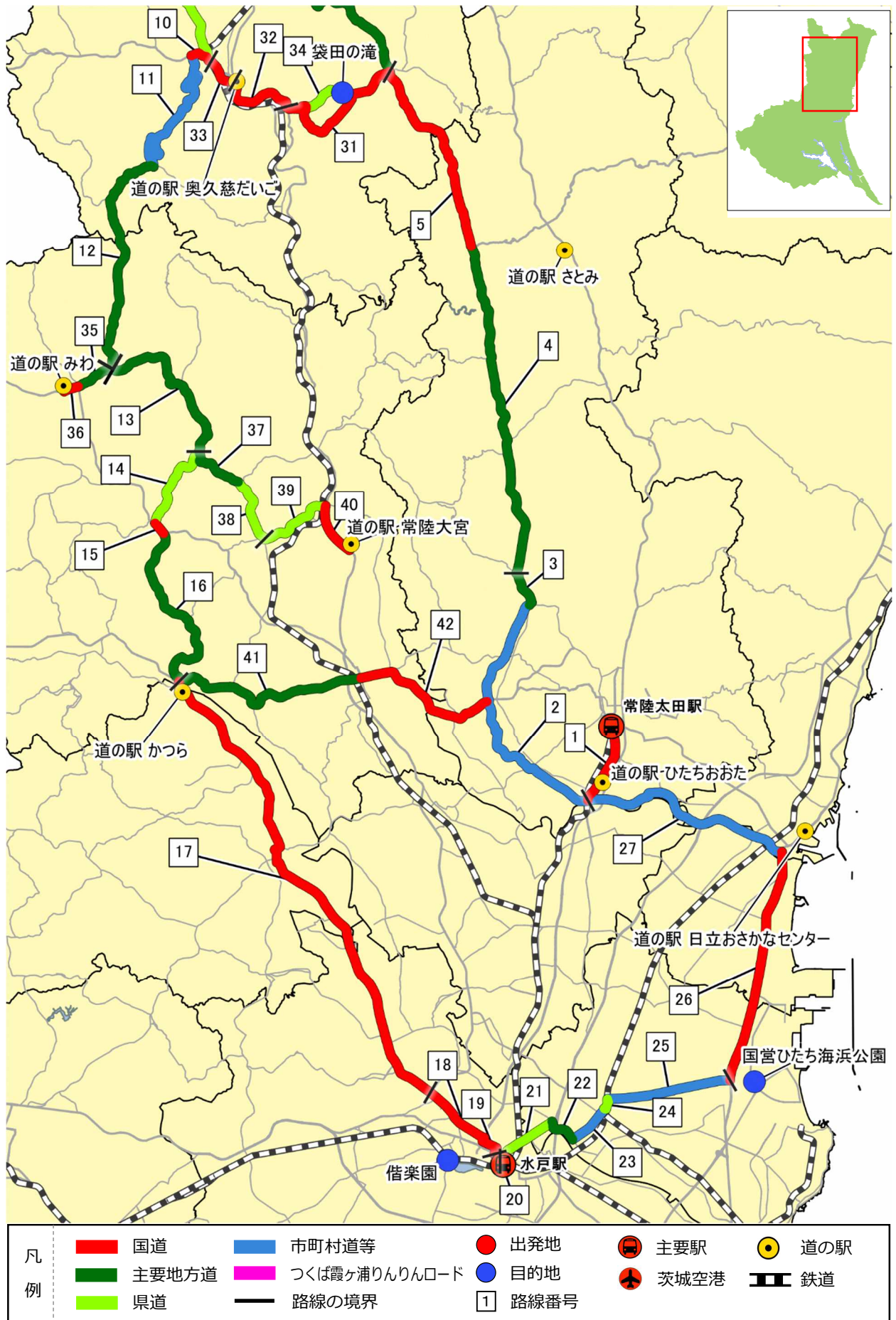


図 10.8 各路線の位置図(2/8)



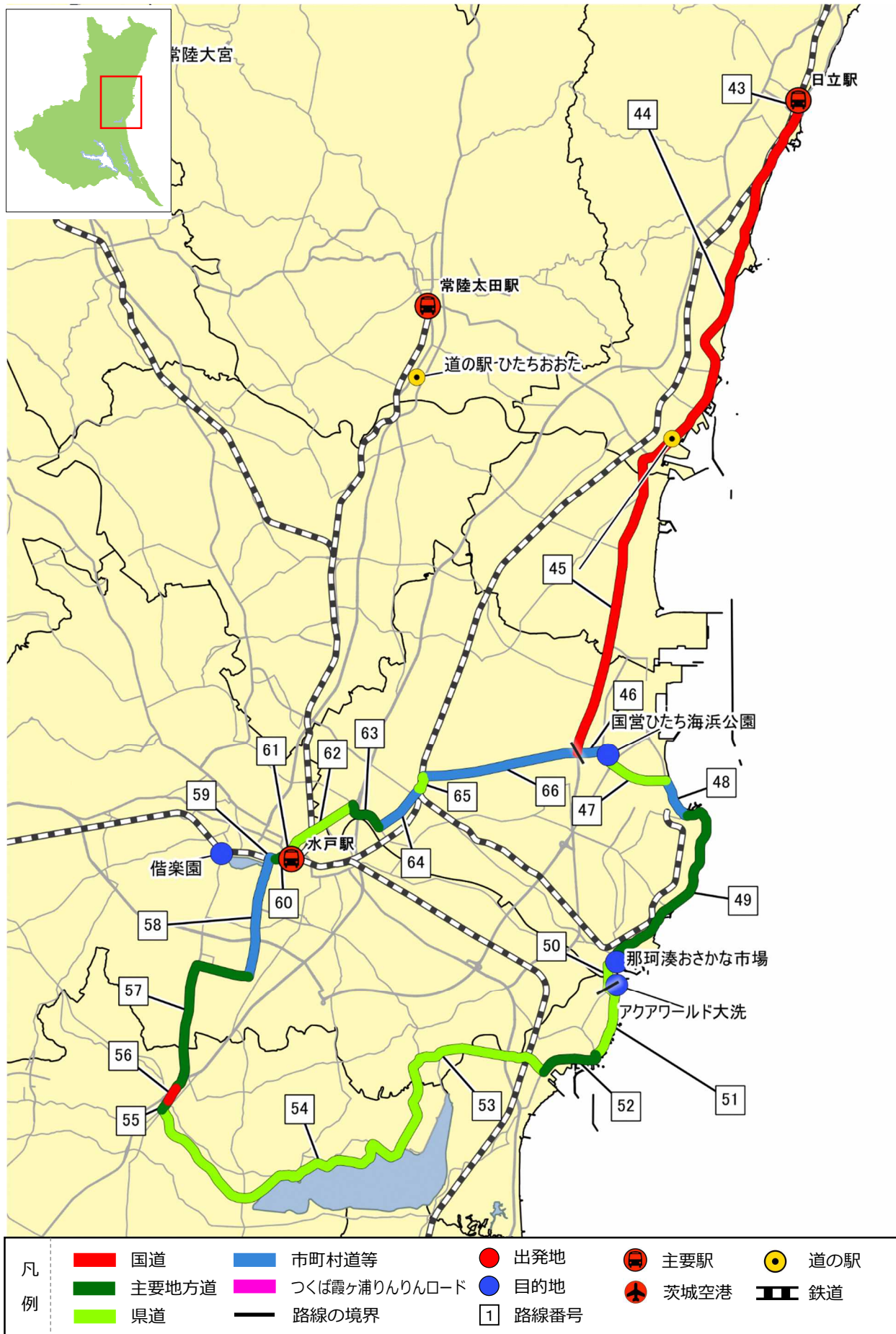


図 10.9 各路線の位置図(3/8)

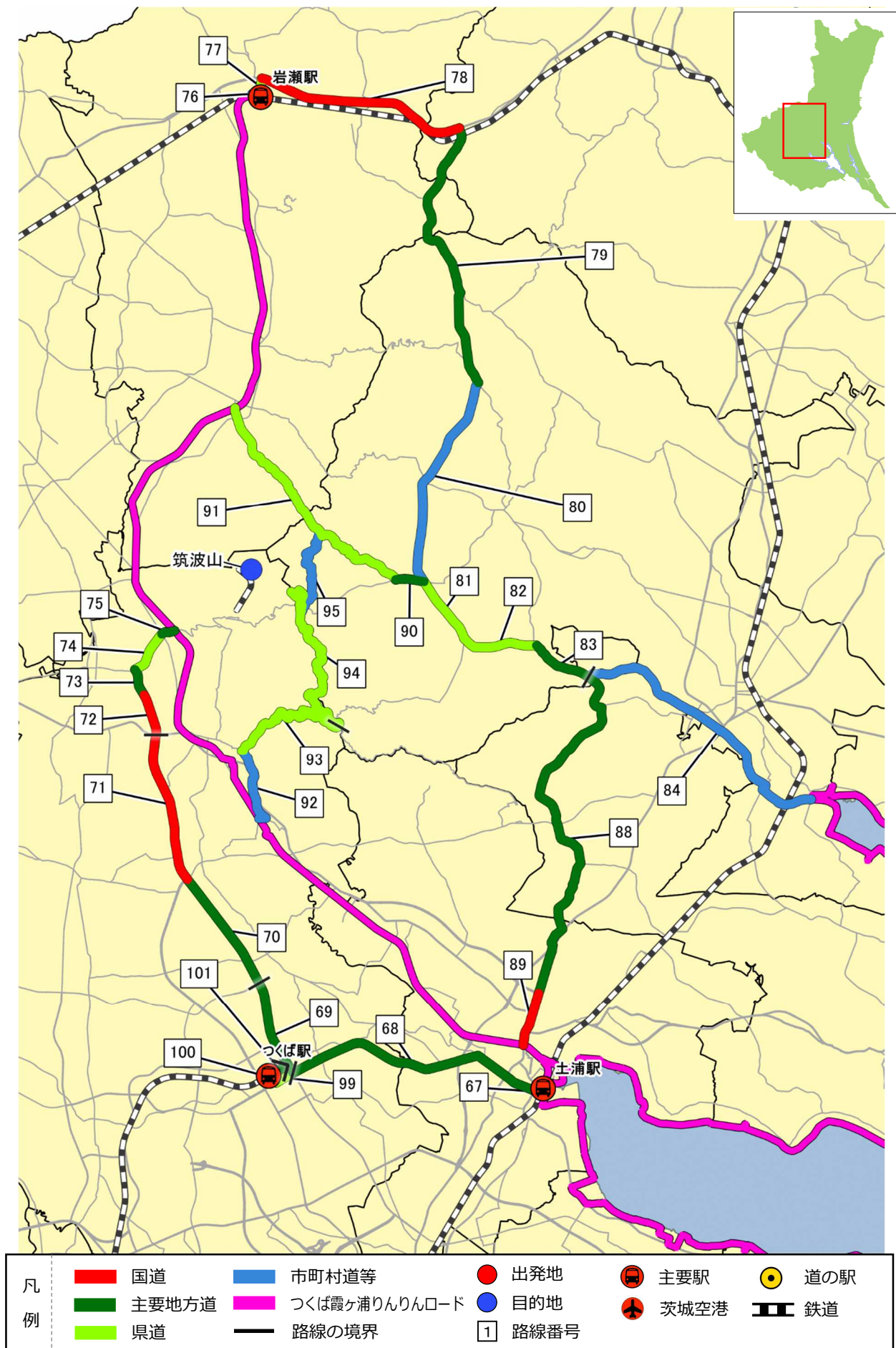


図 10.10 各路線の位置図(4/8)



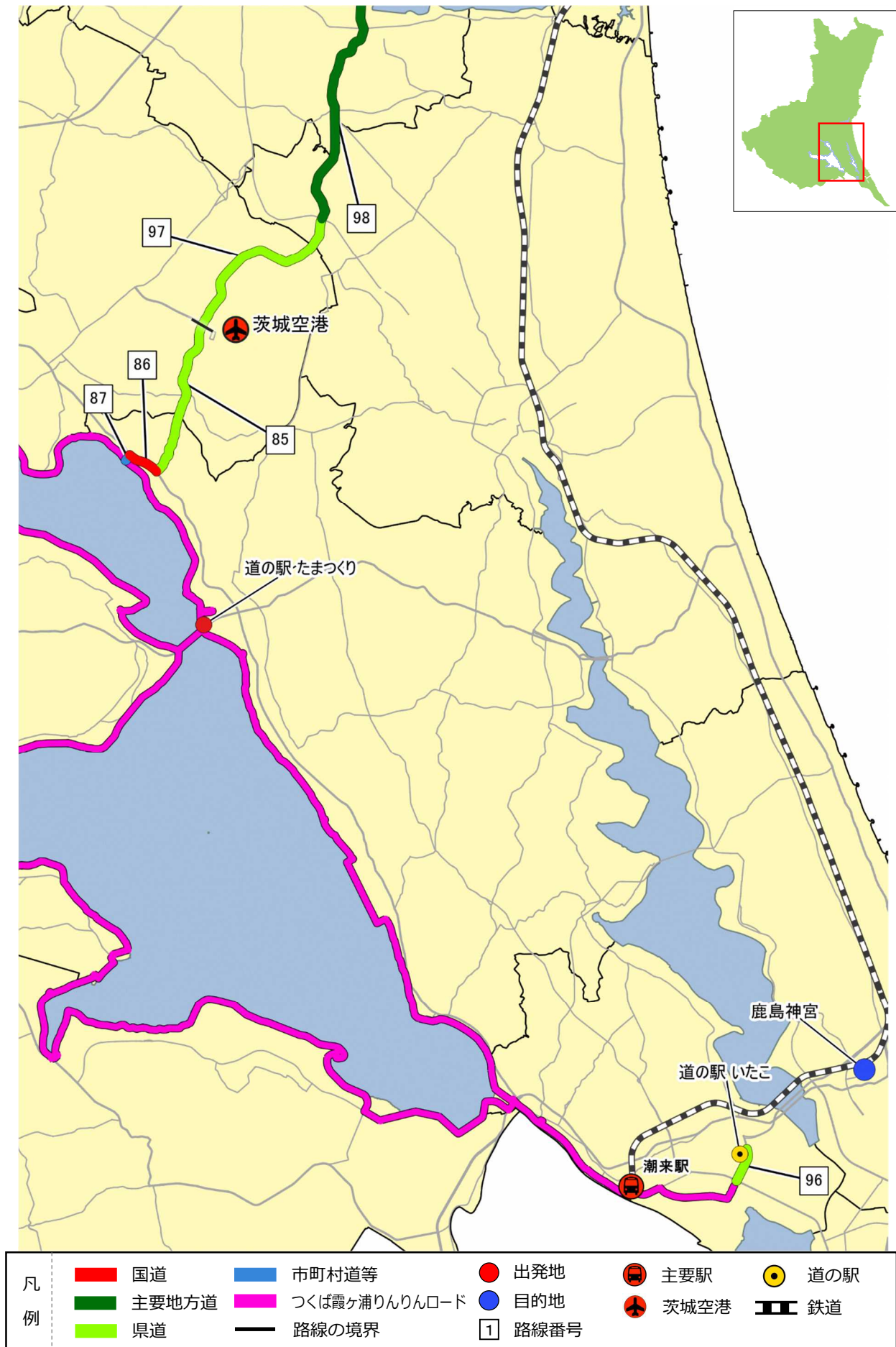


図 10.11 各路線の位置図(5/8)

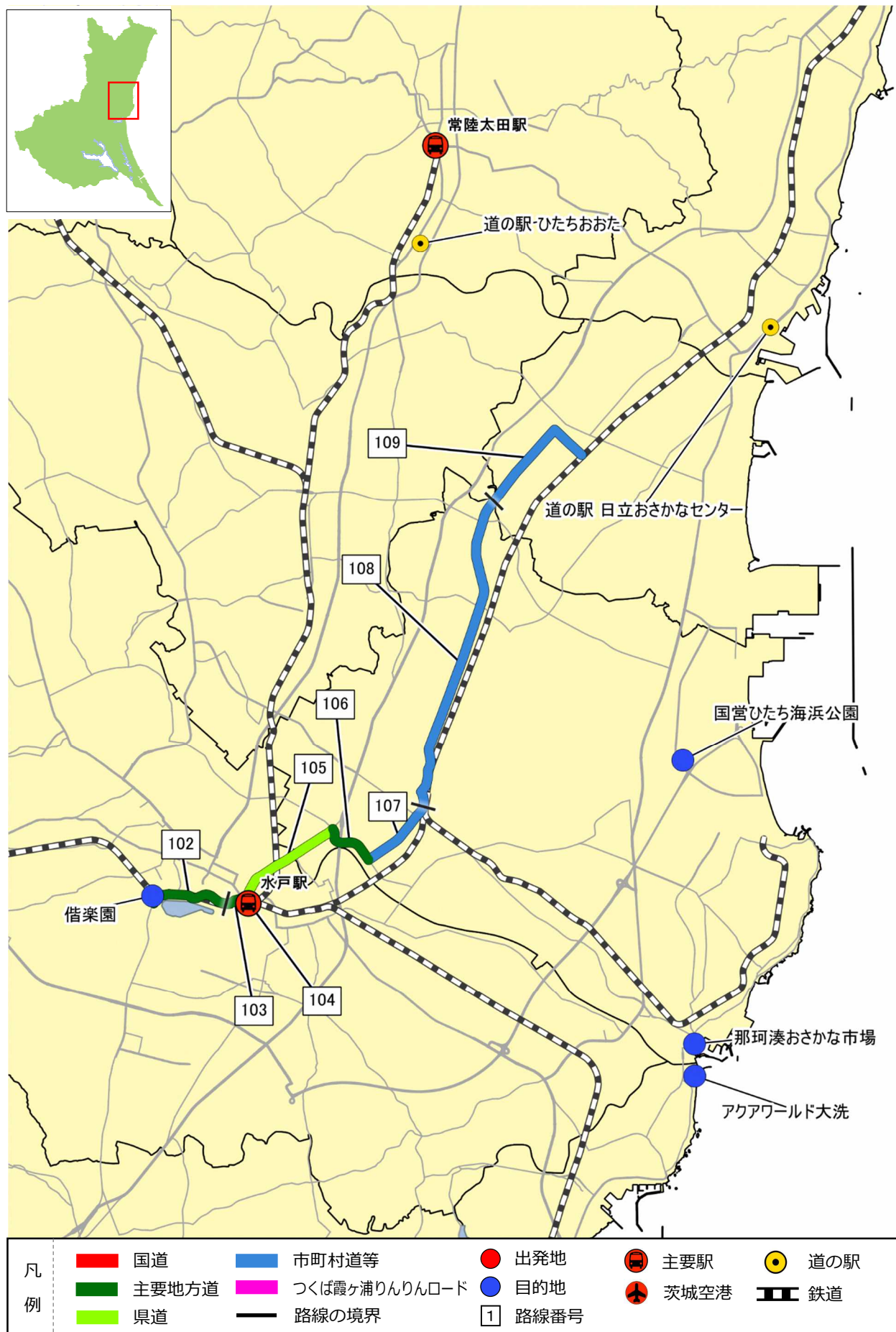


図 10.12 各路線の位置図(6/8)



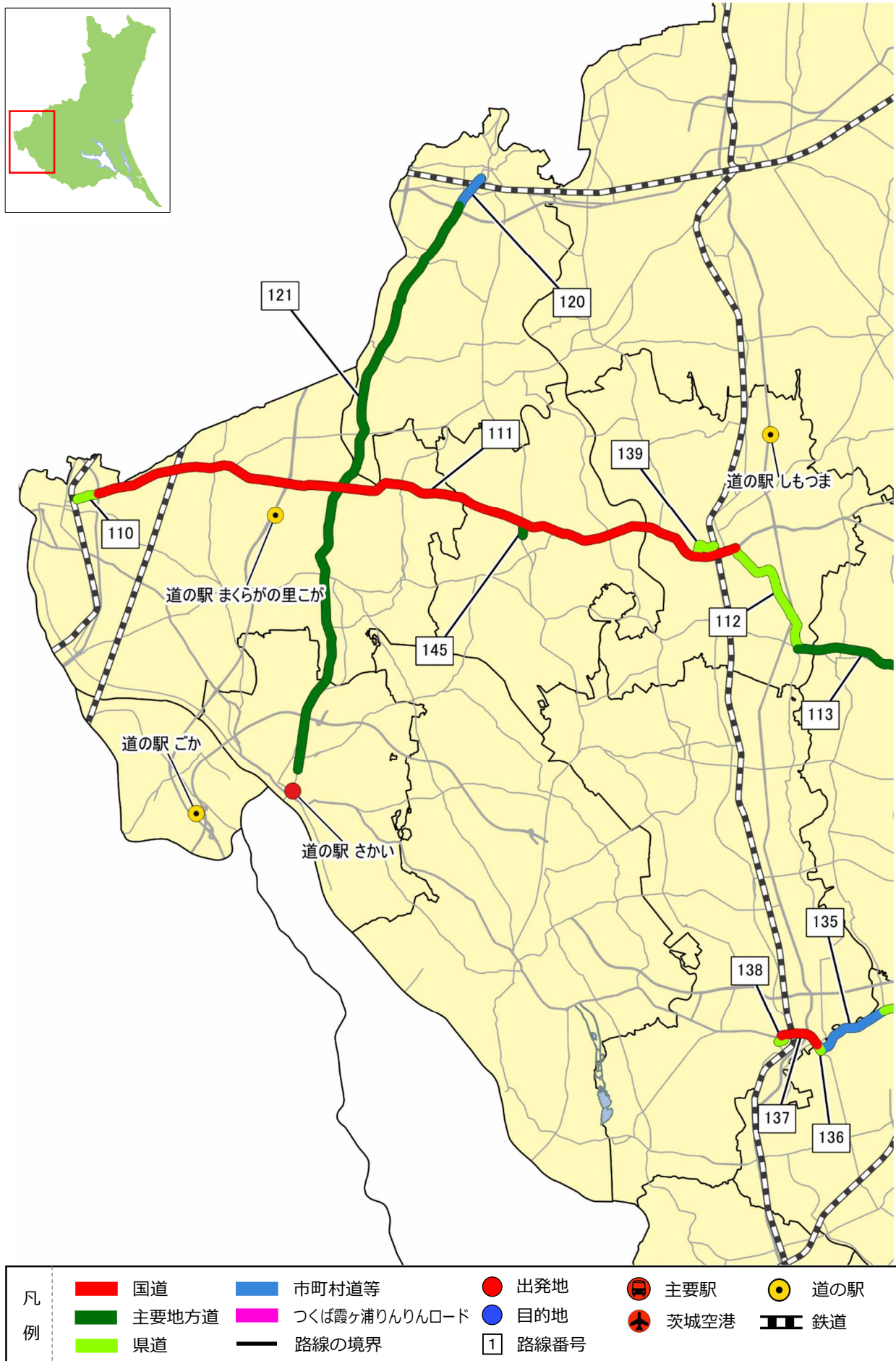


図 10.13 各路線の位置図(7/8)

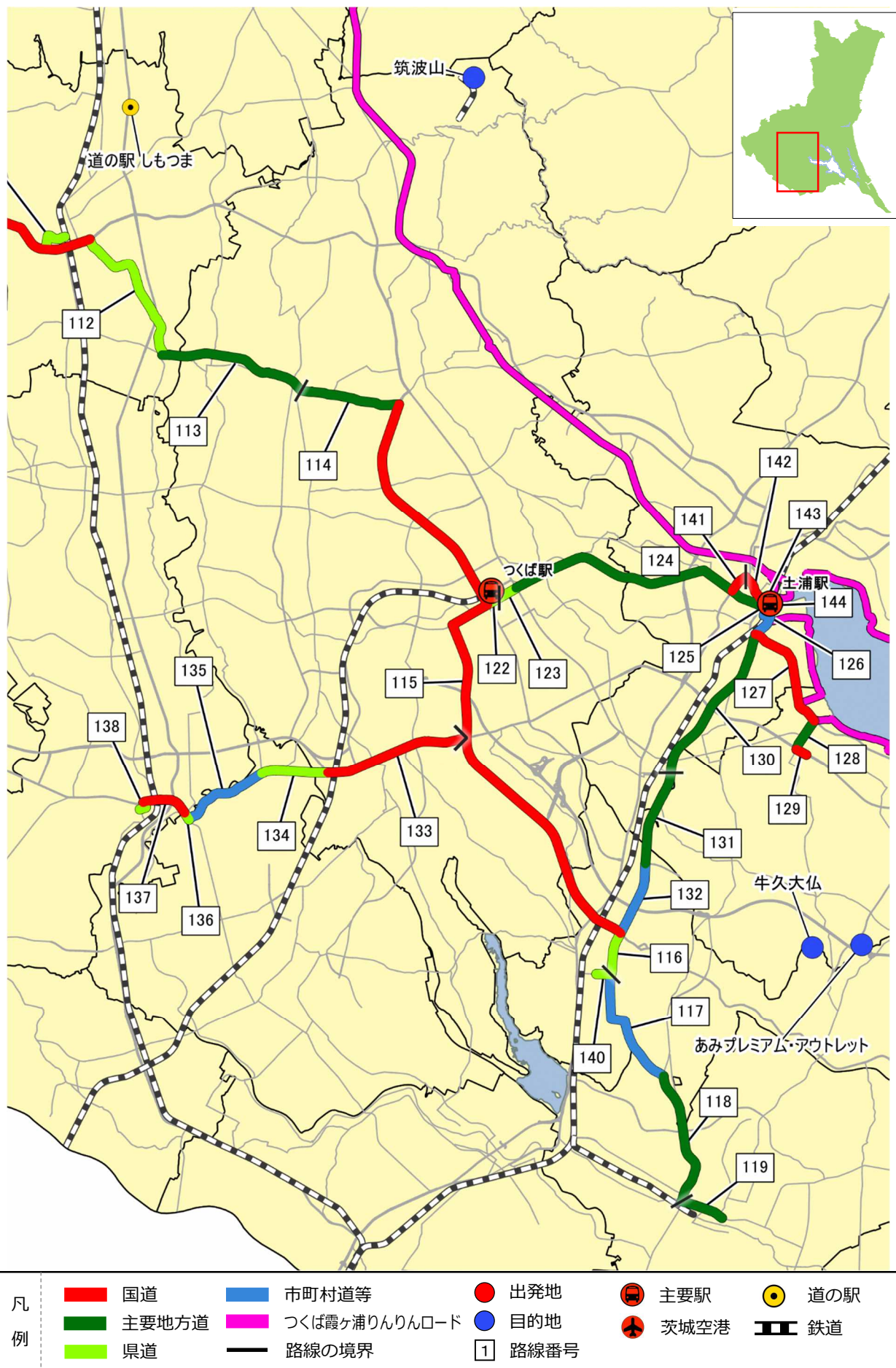


図 10.14 各路線の位置図(8/8)



11. 自転車の活用の推進に関する施策を総合的かつ計画的に推進するために必要な事項

11.1 計画の推進体制

「6. 計画推進に係る実施主体の役割分担」でも示したとおり、県、市町村、民間企業・団体等がそれぞれの役割を認識し、相互に連携を深めながら自転車活用の推進に向けて取り組んでいきます。

11.2 関係者の連携・協力

国や関係機関と連携しながら先導的な取組を推進するとともに、他の都道府県との広域的な連携による施策展開や情報収集を行います。

さらに、地域の様々な主体からなる自転車活用に係る協議会組織の立ち上げ支援や、当該組織との連携などを図ります。こうした連携・協力を通じて、関係者が一丸となって自転車活用の気運を盛り上げていきます。

11.3 計画のフォローアップ

計画の進行管理にあたっては、各措置の担当課が事業のPDCAサイクルを着実に展開していきます。

また、計画の進捗状況については、毎年度、有識者によるフォローアップ会議を開催し、当該会議において計画全体の進捗状況の評価や事業の見直し・改善等について提言します。

なお、その結果については、県民へ公表するとともに、次年度以降の予算措置に向けた検討につなげます。

11.4 調査・研究、広報活動等

本県の自転車の活用にあたっては、必要となる統計・分析、調査・研究、さらには県民等への広報活動を推進します。



